

Otiñano - Torralba del Río - Santuario de Nuestra Señora de Codés



Señalización:

CONTINUIDAD DE SENDERO



DIRECCIÓN ERRONEA







FLECHA DIRECCIONAL



POSTE

Información:

-  Longitud: 12,3 km.
-  Duración: 3,5 h.
-  Desnivel: 351 m.
-  Dificultad: Media.